

図2 津波浸水想定（奄美市関係） 1 資料：鹿児島県地震等災害被害予測調査 平成26年2月

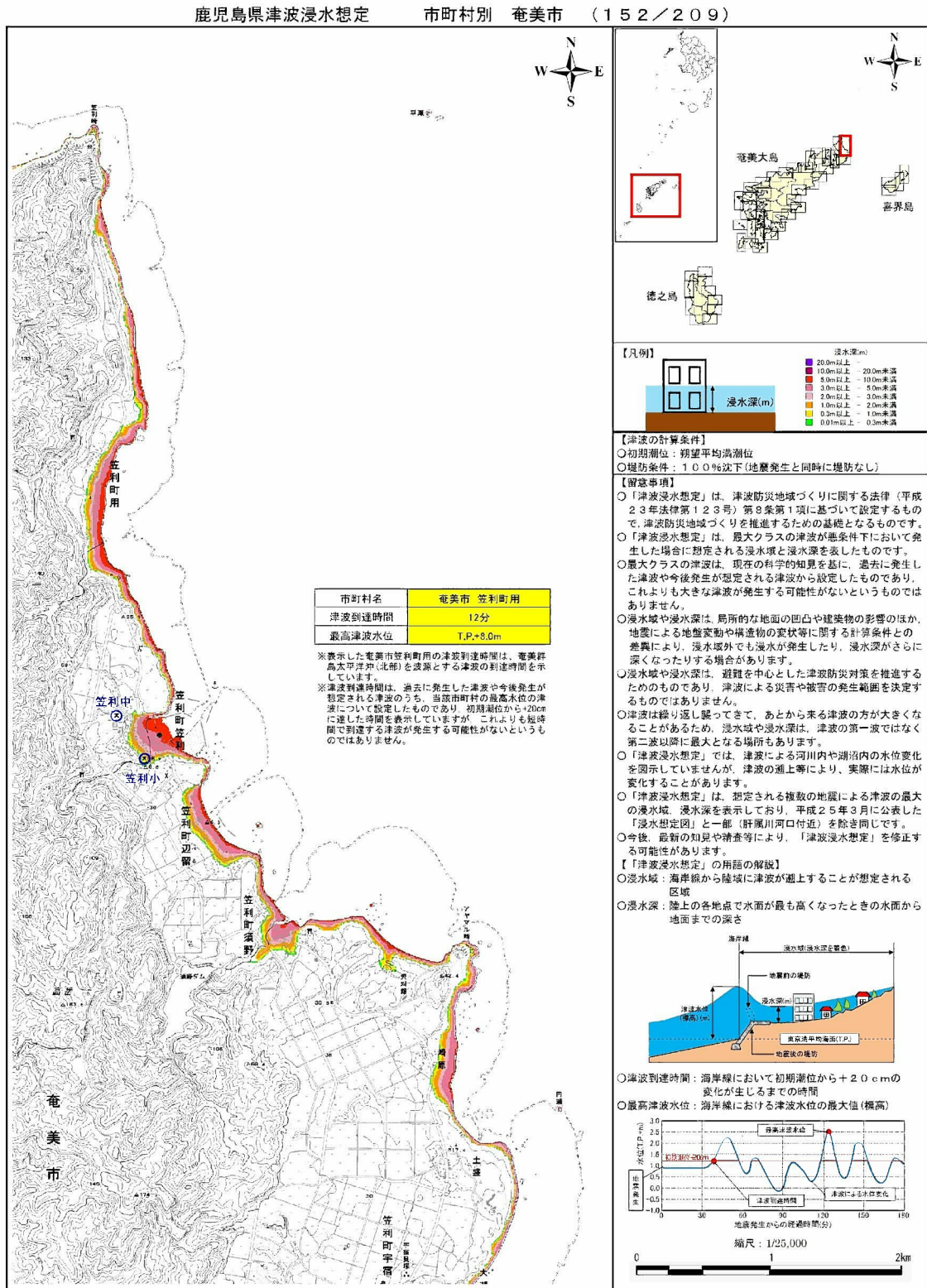
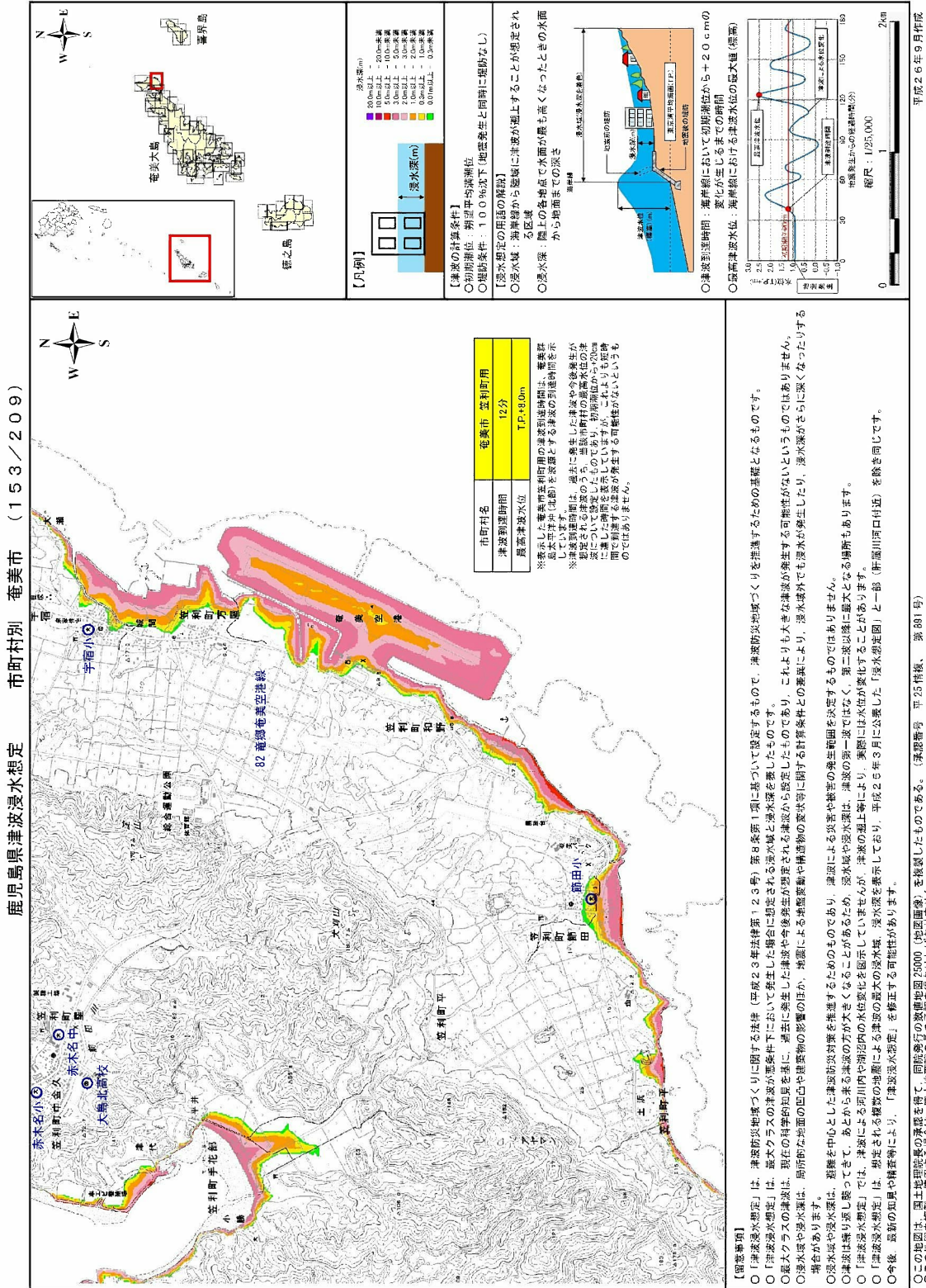


図2 津波浸水想定（奄美市関係）2 資料：鹿児島県地震等災害被害予測調査 平成26年2月



鹿児島県津波浸水想定 市町村別 奄美市 (153/209)

図2 津波浸水想定(奄美市関係) 3 資料: 鹿児島県地震等災害被害予測調査 平成26年2月

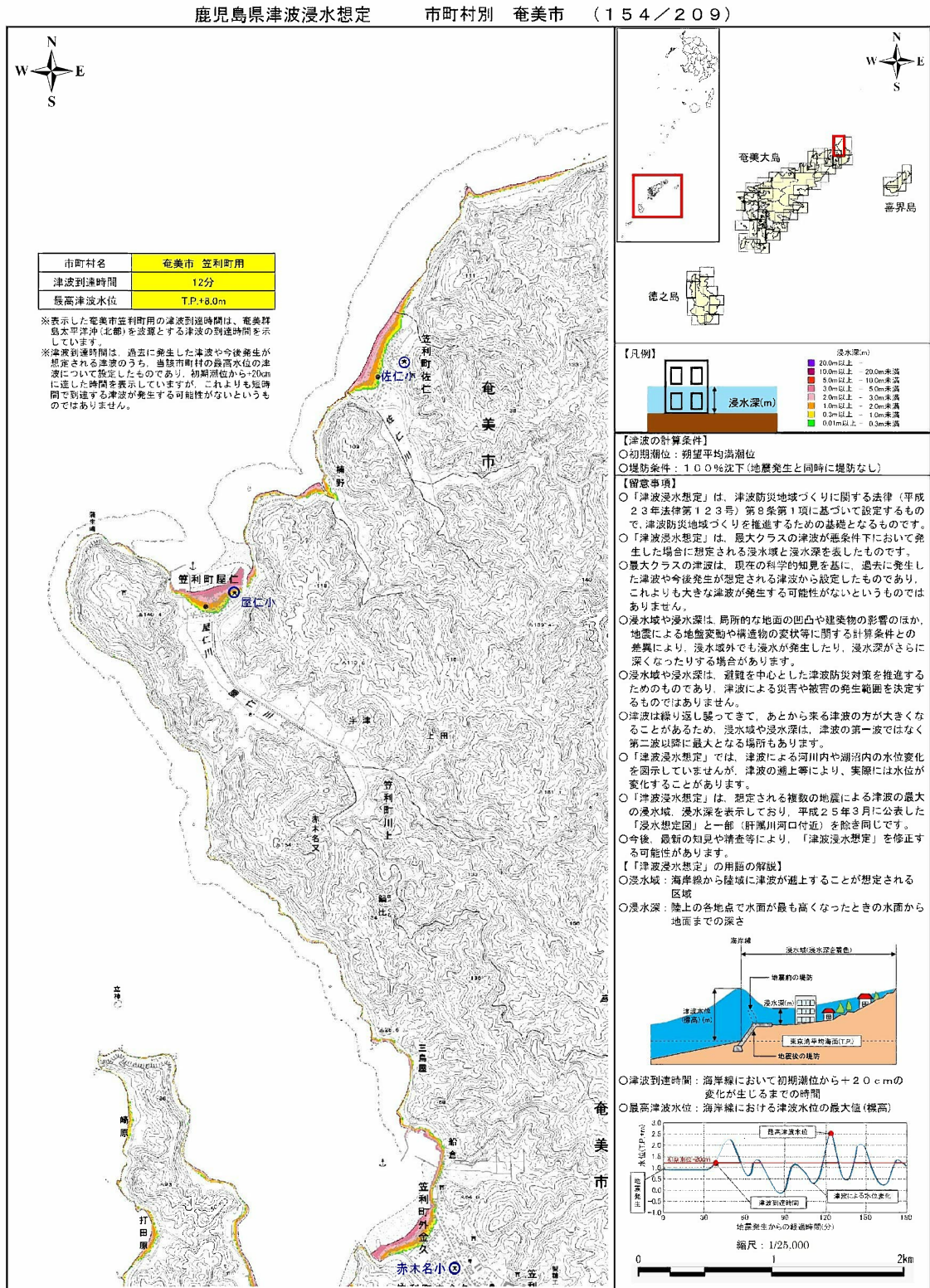
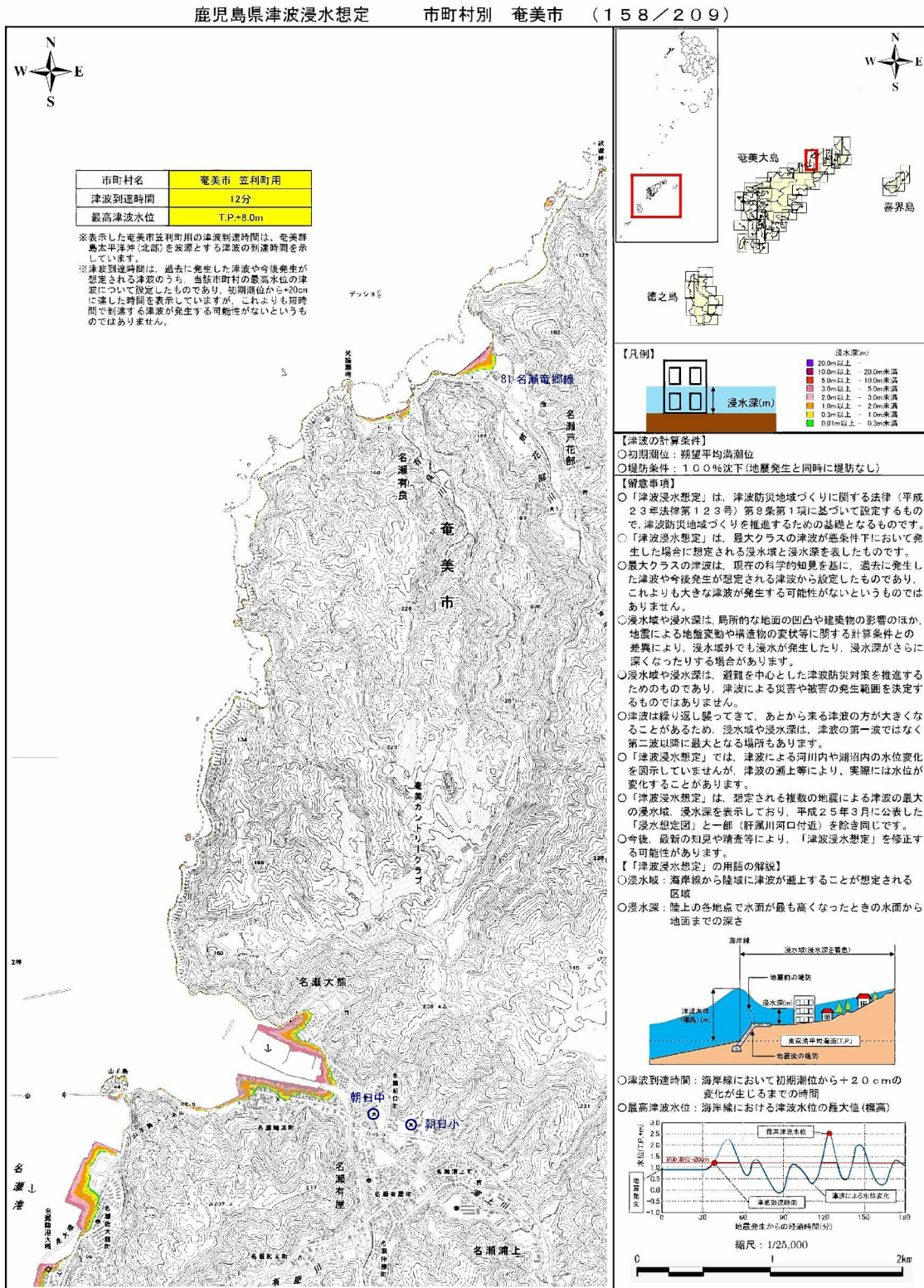
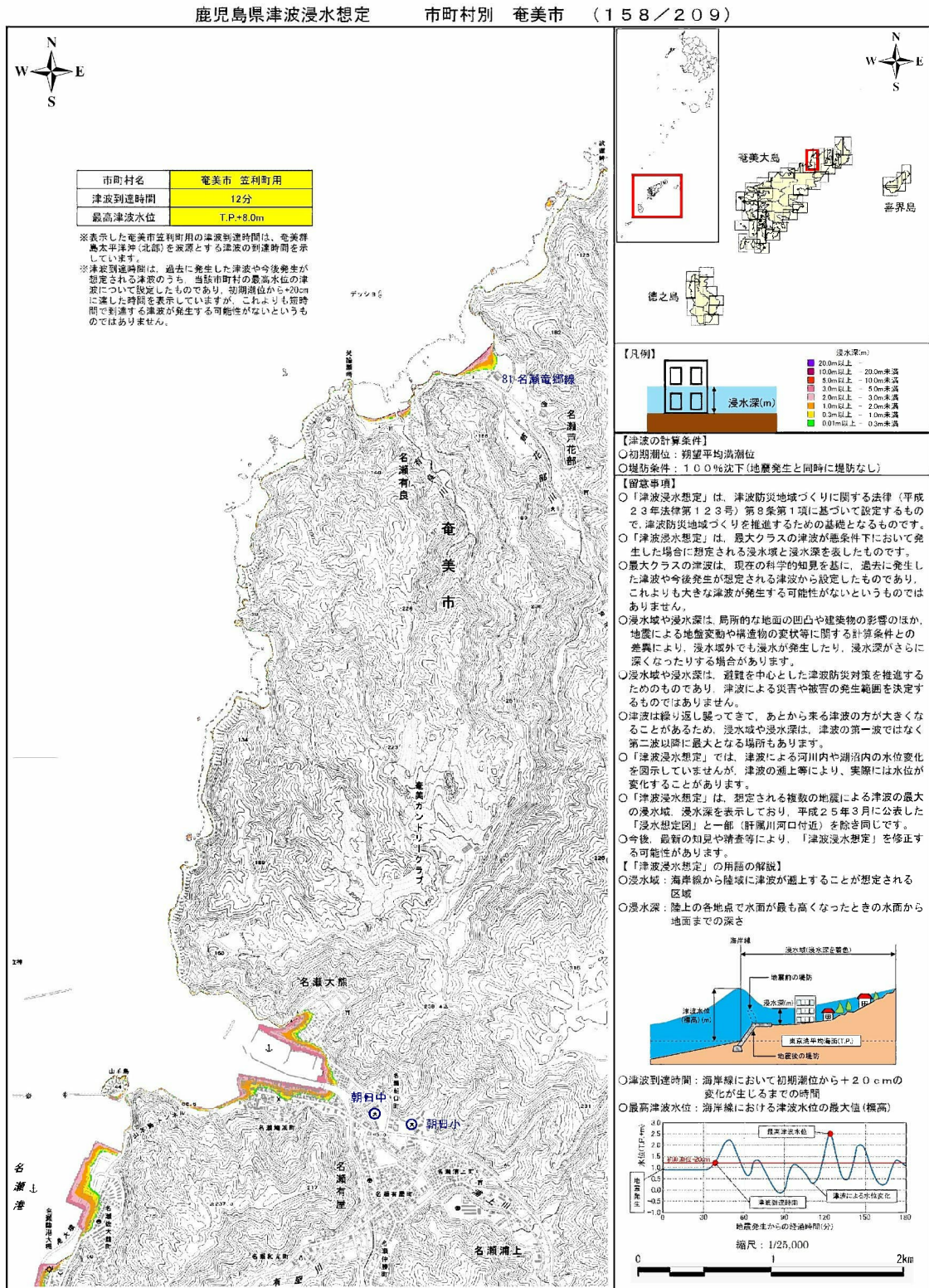


図2 津波浸水想定（奄美市関係） 4 資料：鹿児島県地震等災害被害予測調査 平成26年2月



○この地図は、国土地理院長の承認を得て、同院発行の数値地図25000（地図画像）を複製したものである。（承認番号 平25情植、第891号） 平成26年9月作成
 ○この地図を複製・使用の場合は、国土地理院の承認を得なければなりません。

図2 津波浸水想定（奄美市関係）5 資料：鹿児島県地震等災害被害予測調査 平成26年2月



○この地図は、国土地理院長の承認を得て、同院発行の図面地図25000(地図画像)を複製したものである。(承認番号 平25情複、第801号) 平成26年9月作成
 ○この地図を複製・使用の場合は、国土地理院の長の承認を得なければなりません。

図2 津波浸水想定（奄美市関係） 6 資料：鹿児島県地震等災害被害予測調査 平成26年2月

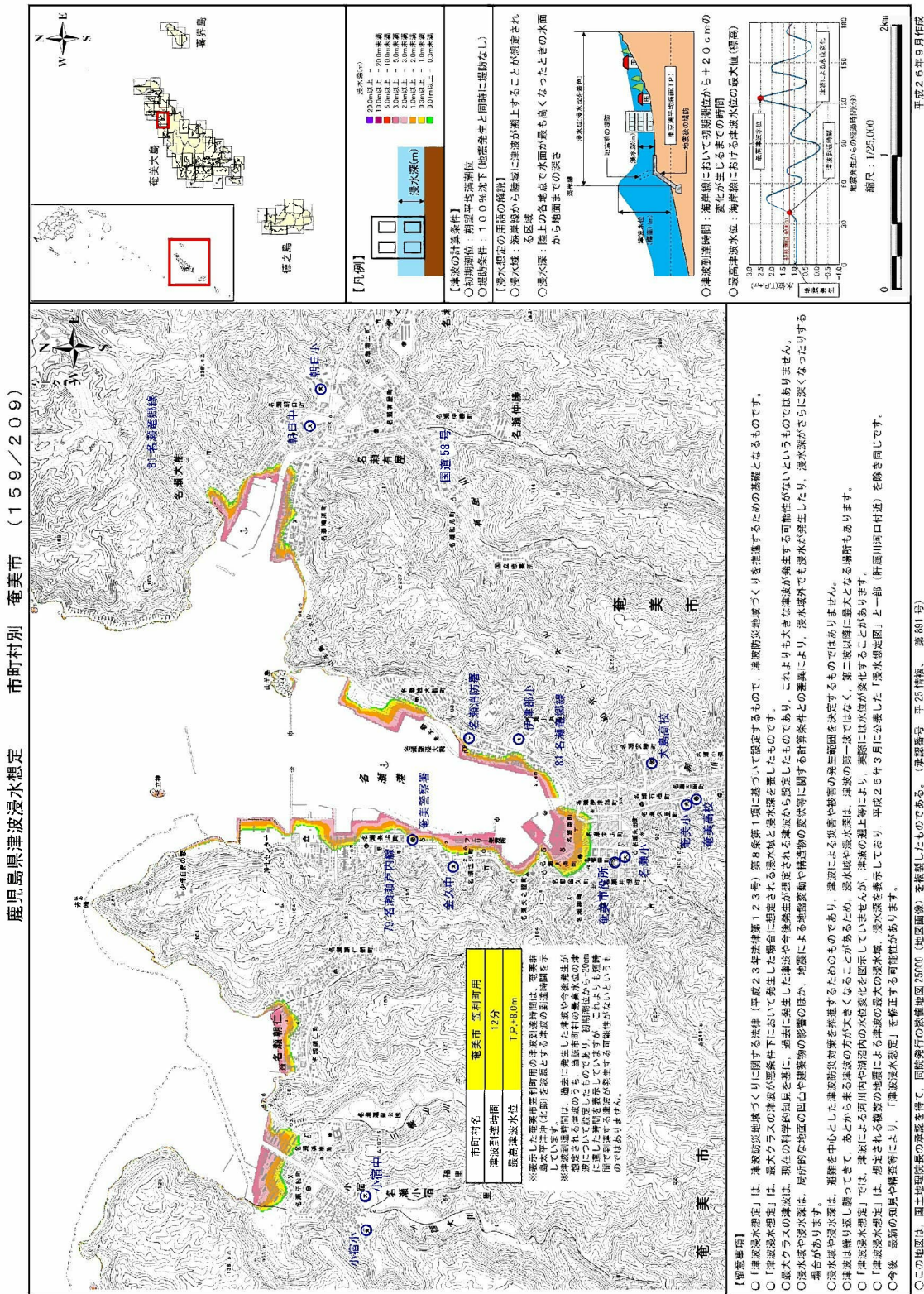


図2 津波浸水想定（奄美市関係） 7 資料：鹿児島県地震等災害被害予測調査 平成26年2月

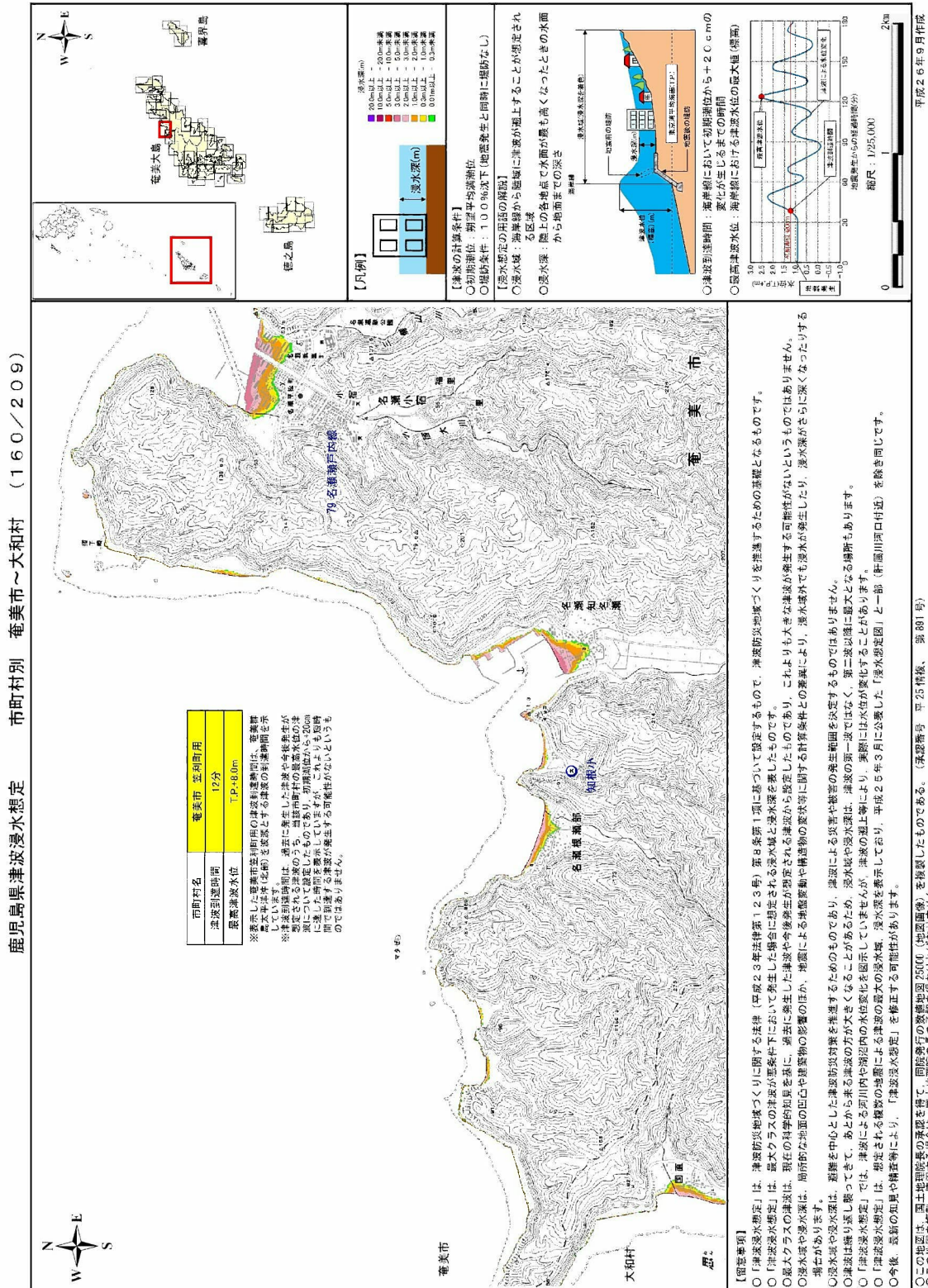
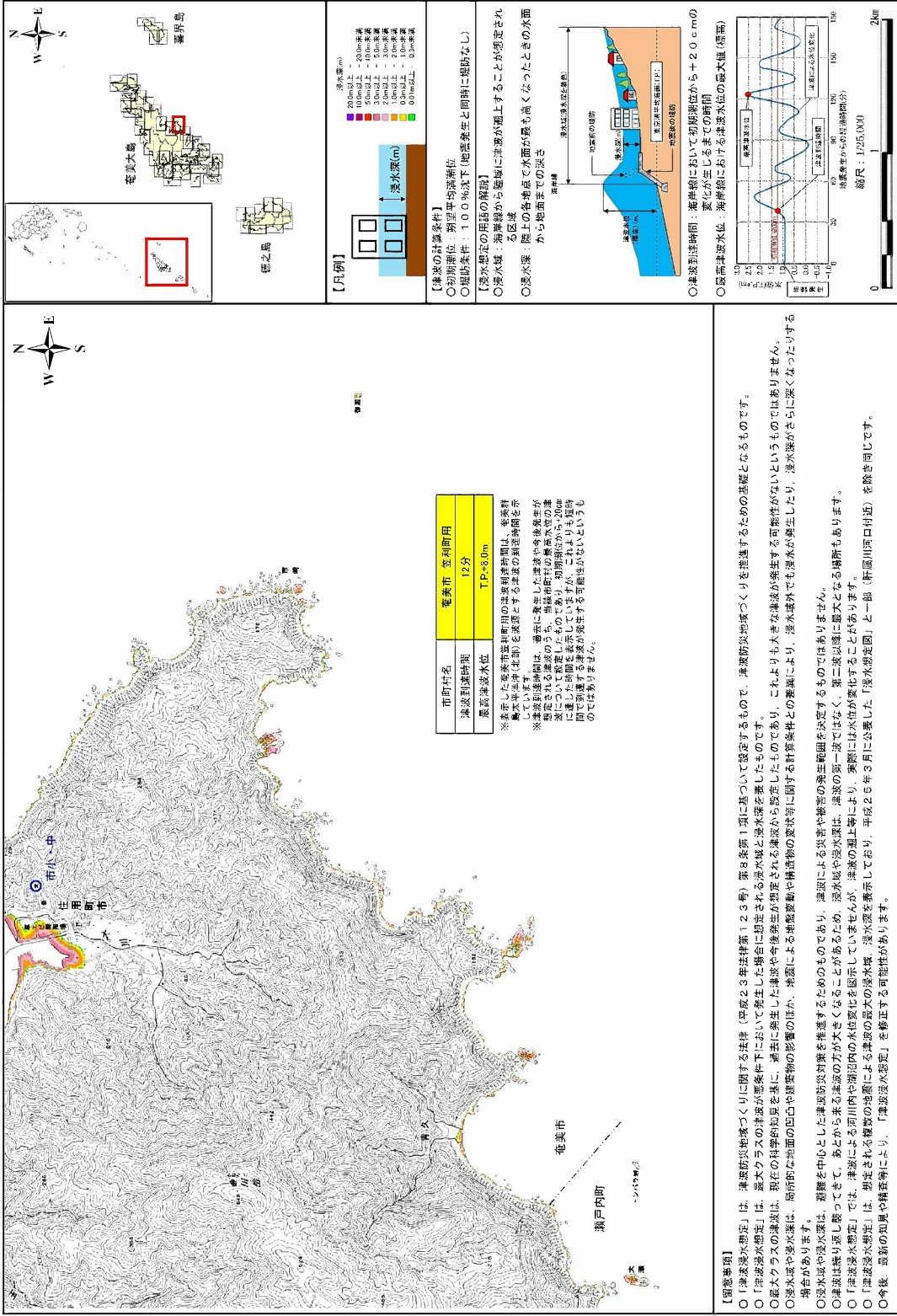


図2 津波浸水想定(奄美市関係) 8 資料: 鹿児島県地震等災害被害予測調査 平成26年2月

鹿児島県津波浸水想定 市町村別 瀬戸内町~奄美市 (176/209)



平成26年9月作成

図2 津波浸水想定（奄美市関係） 9 資料：鹿児島県地震等災害被害予測調査 平成26年2月

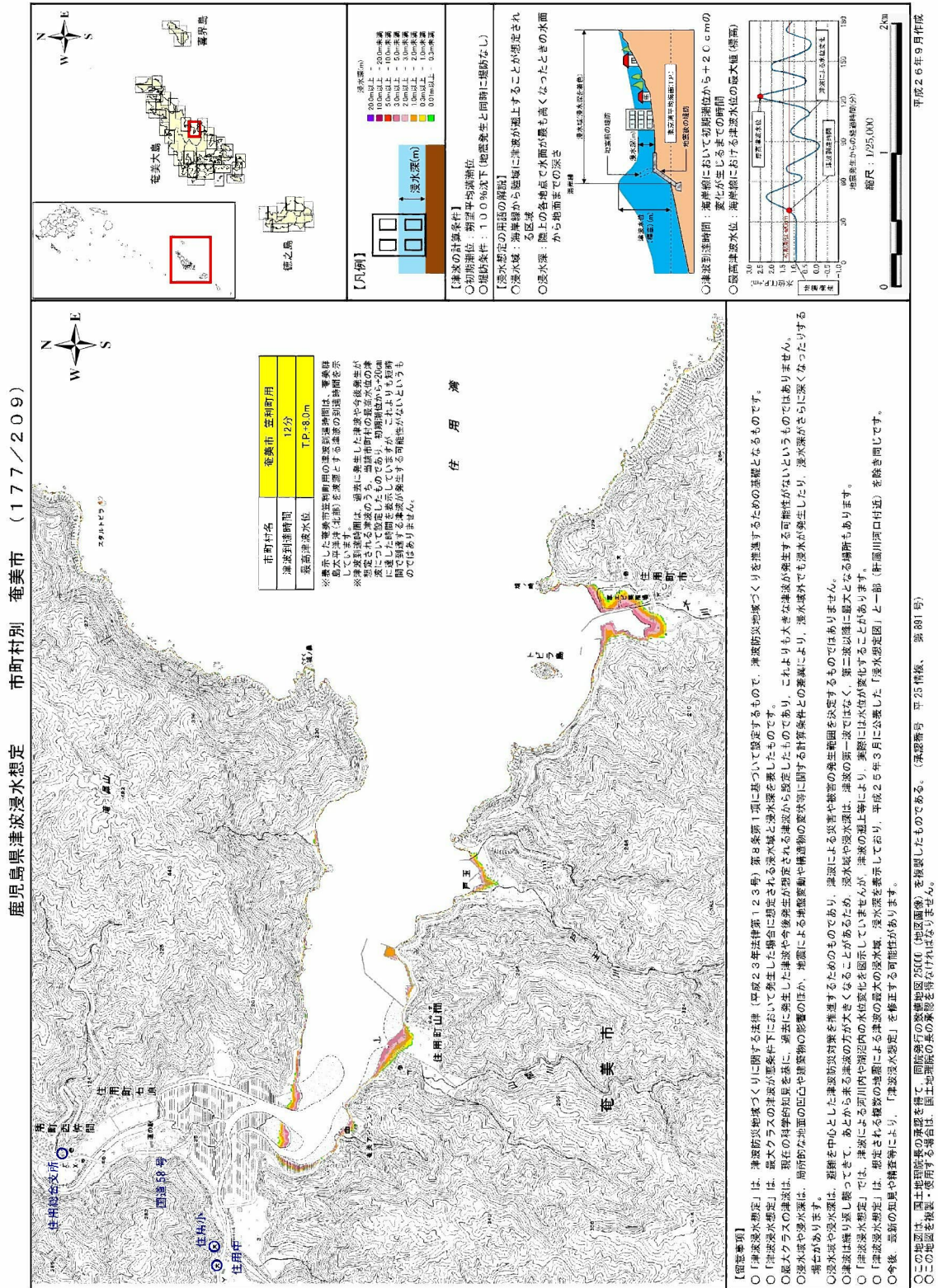
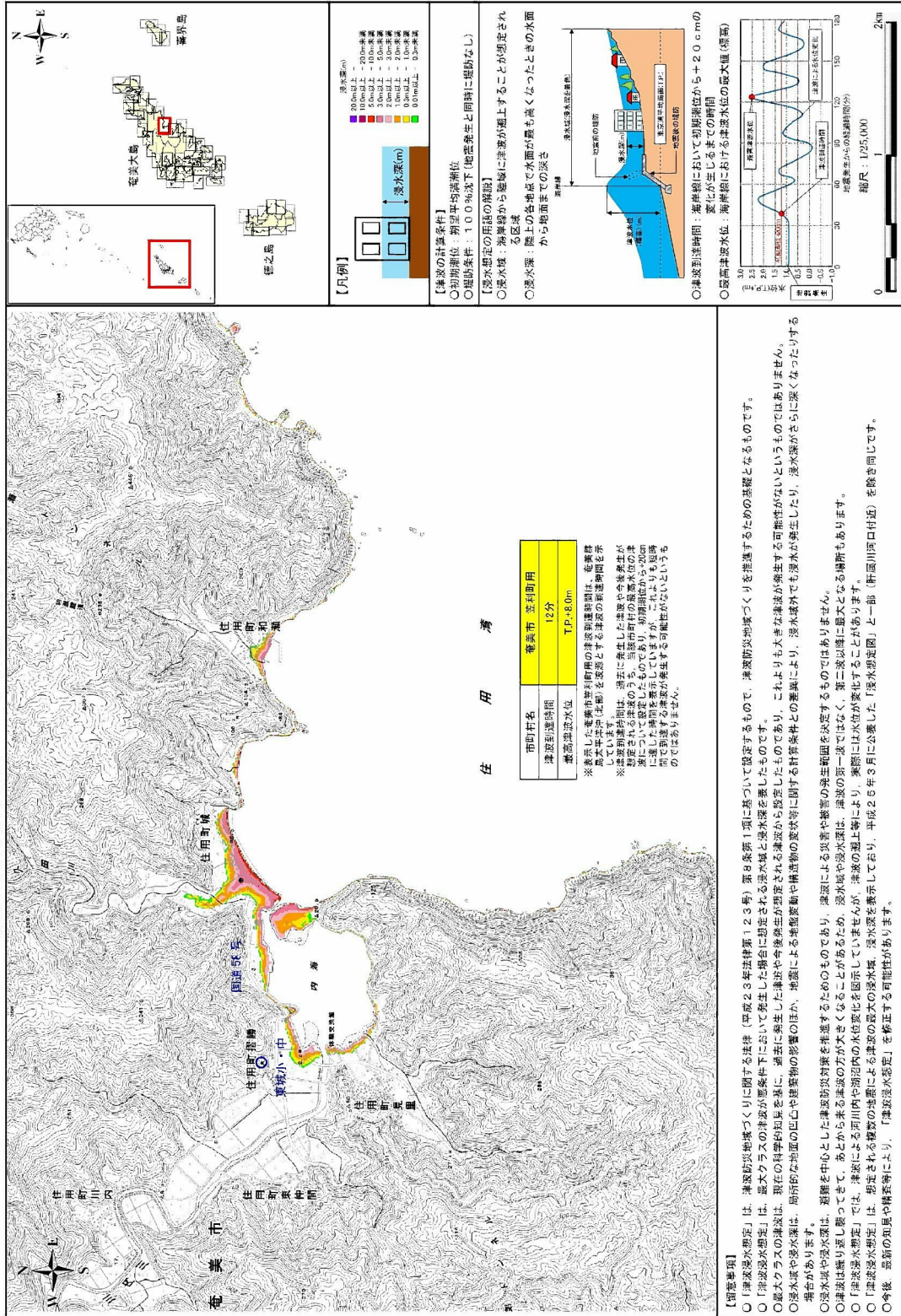


図2 津波浸水想定(奄美市関係) 10 資料: 鹿児島県地震等災害被害予測調査 平成26年2月

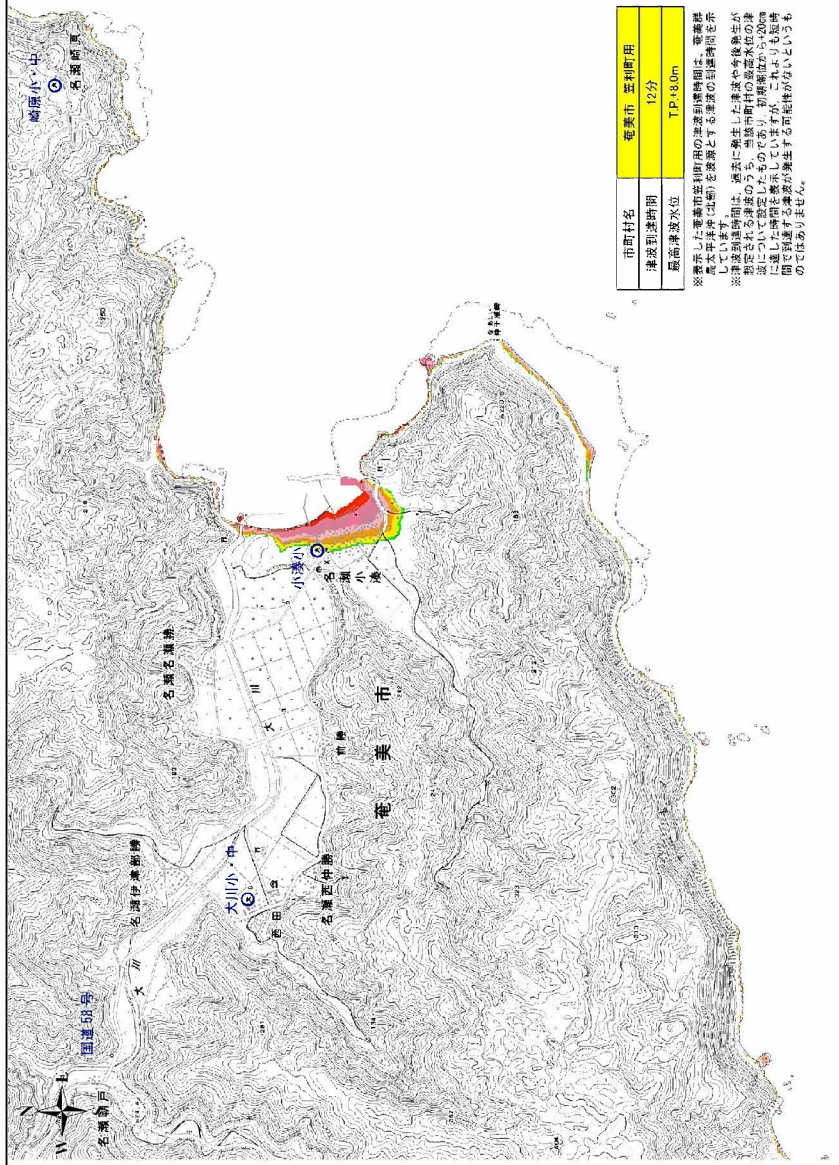
鹿児島県津波浸水想定 市町村別 奄美市 (178/209)



平成26年9月作成

図2 津波浸水想定（奄美市関係）11 資料：鹿児島県地震等災害被害予測調査 平成26年2月

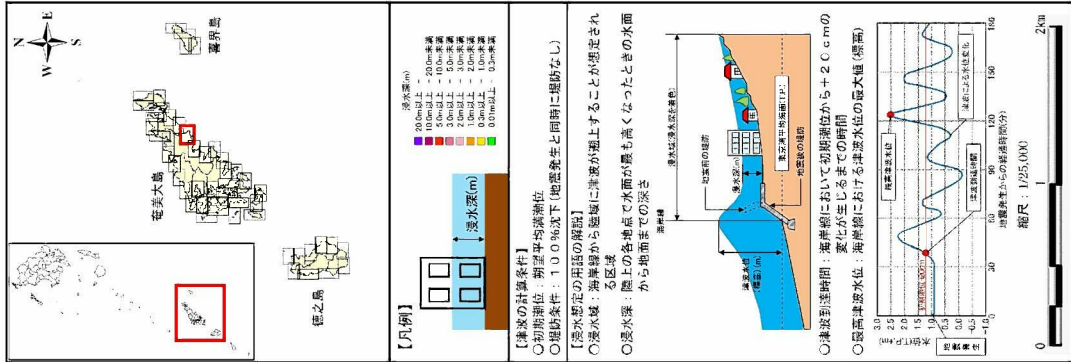
鹿児島県津波浸水想定 市町村別 奄美市 (179/209)



【留意事項】

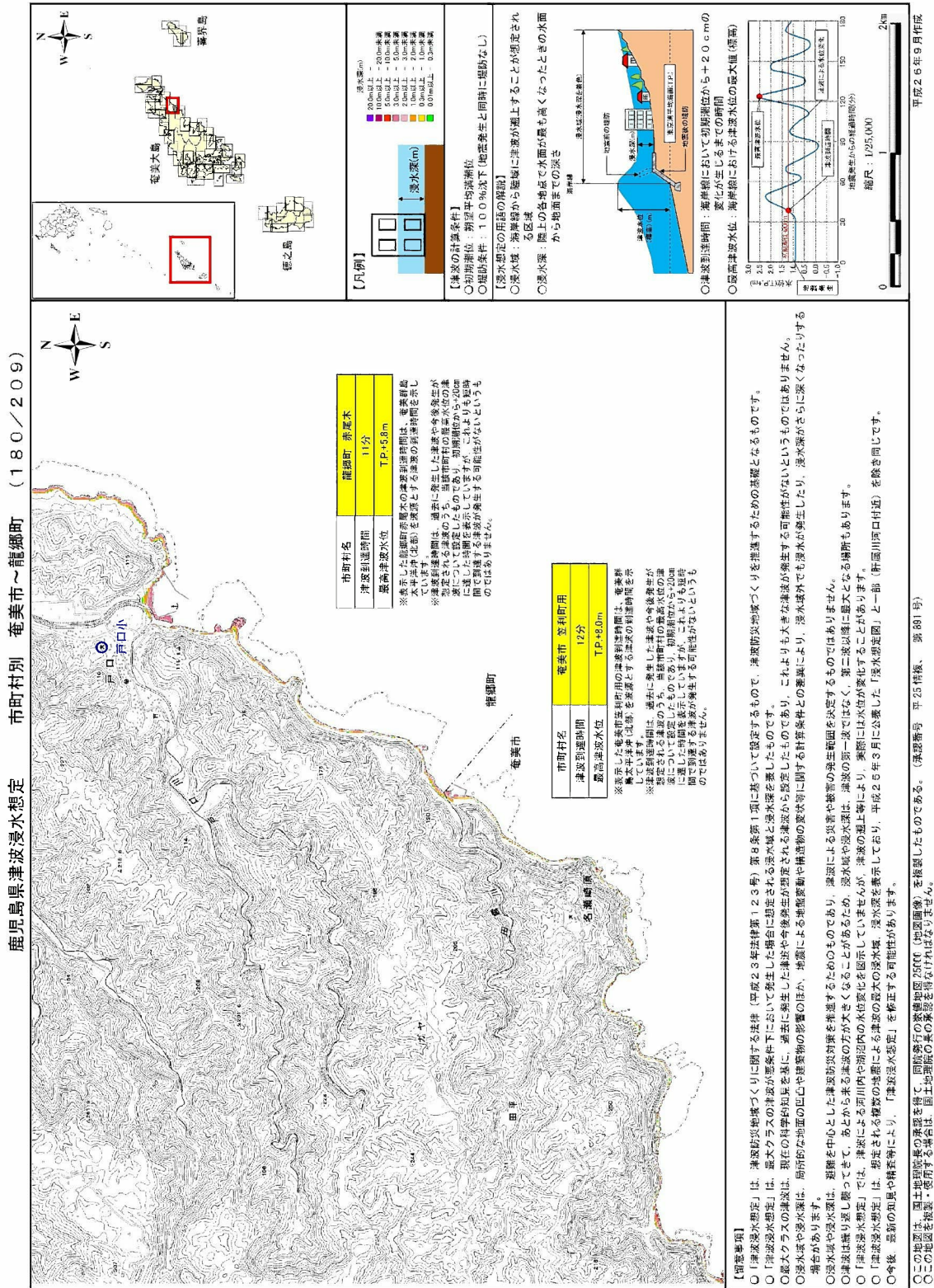
- 「津波浸水想定」は、津波防災地域づくりに関する法律（平成23年法律第123号）第8条第1項に基づいて設定するための基礎となるものです。
- 「津波浸水想定」は、最大クラスの津波が奄美市下において発生した場合に想定される浸水想定区域を示したものであり、これより大きな津波が発生する可能性はありません。
- 最大クラスの津波は、現在の科学的知識を基に、過去に発生した津波や今後発生が想定される津波から設定したものであり、津波による津波浸水想定区域は、局所的な地形の影響により、浸水想定区域と異なる場合があります。
- 浸水想定区域は、浸水想定区域の中心となる津波の発生範囲を決定するものではありません。
- 浸水想定区域は、浸水想定区域の中心となる津波の発生範囲を決定するものではありません。
- 「津波浸水想定」は、浸水想定区域の中心となる津波の発生範囲を決定するものではありません。
- 「津波浸水想定」は、浸水想定区域の中心となる津波の発生範囲を決定するものではありません。
- 今後、最新の知見や調査に基づき、「津波浸水想定」を修正する可能性があります。

○この地図は、国土地理院の承認を受けて、同院発行の「標準地図2500」（地図画像）を複製したものである。（複製番号 甲-25複製、第881号）
 ○この地図を複製、または地理院の承認を得ずに複製する場合は、国土地理院の承認を得なければなりません。



平成26年9月作成

図2 津波浸水想定(奄美市関係) 12 資料：鹿児島県地震等災害被害予測調査 平成26年2月



平成26年9月作成

