奄美市ハザードマップ

津波編　～住用地区Ⅲ～

奄美市発行

市・山間・戸玉地区

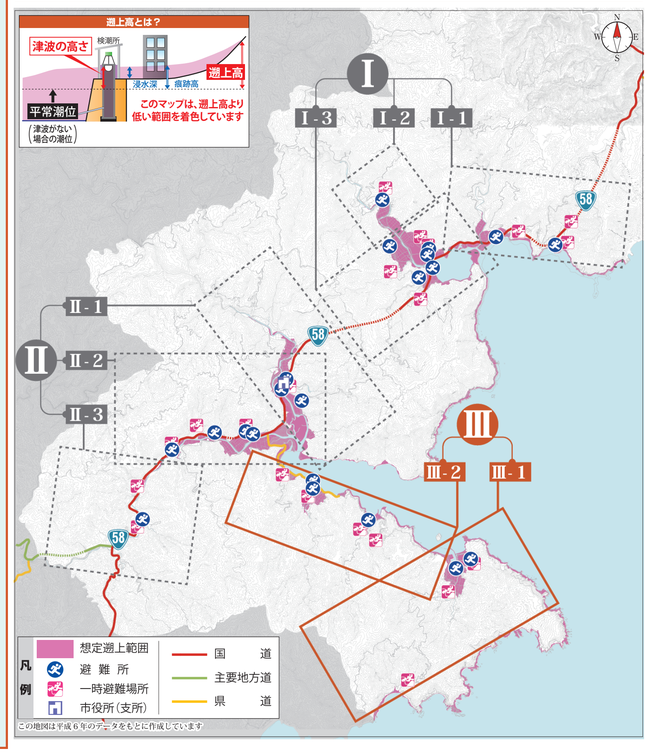

Ⅲ-1 市地区

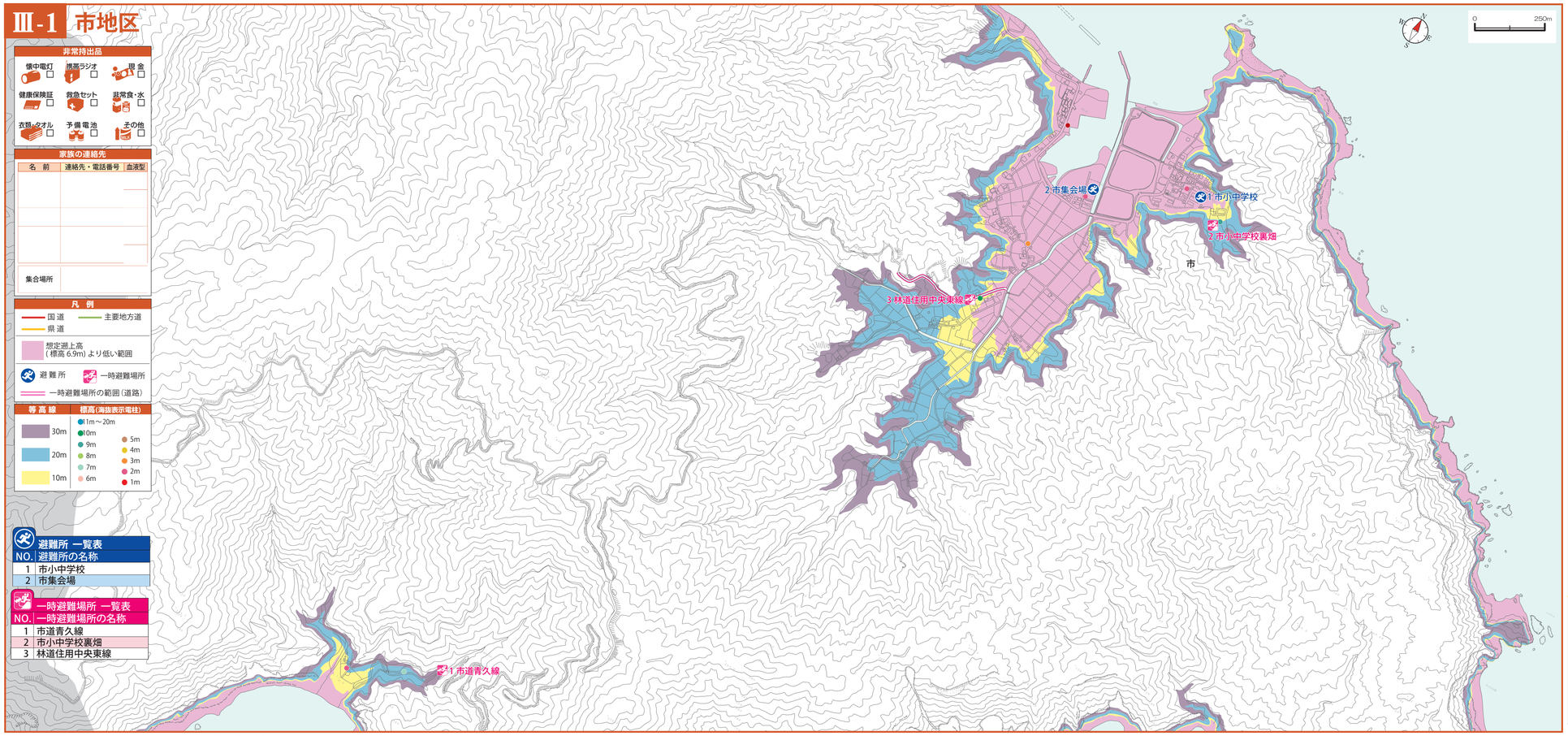

非常持出品

懐中電灯 □	携帯ラジオ □	現金 □
健康保険証 □	救急セット □	非常食・水 □
衣類・タオル □	予備電池 □	その他 □

家族の連絡先

名前	連絡先・電話番号	血液型

集合場所

凡例

- 国道
- 主要地方道
- 県道
- 想定遡上高（標高 6.9m）より低い範囲
- 避難所
- 一時避難場所
- 一時避難場所の範囲（道路）

等高線	標高（海抜表示電柱）
30m	11m～20m
20m	10m, 9m, 8m, 7m, 6m, 5m, 4m, 3m, 2m, 1m
10m	

避難所 一覧表

NO.	避難所の名称
1	市小中学校
2	市集会場

一時避難場所 一覧表

NO.	一時避難場所の名称
1	市道青久線
2	市小中学校裏畑
3	林道住用中央東線

Ⅲ-2 山間・戸玉地区

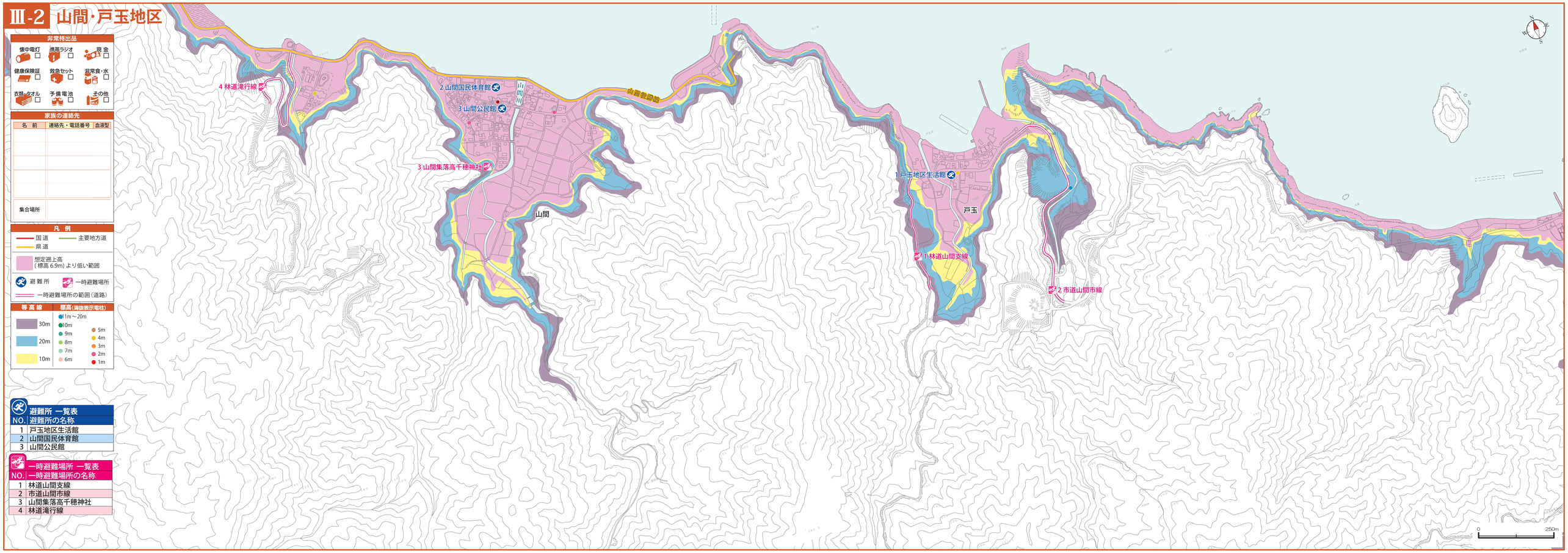

非常持出品

懐中電灯 □	携帯ラジオ □	現金 □
健康保険証 □	救急セット □	非常食・水 □
衣類・タオル □	予備電池 □	その他 □

家族の連絡先

名前	連絡先・電話番号	血液型

集合場所

凡例

- 国道
- 主要地方道
- 県道
- 想定遡上高（標高 6.9m）より低い範囲
- 避難所
- 一時避難場所
- 一時避難場所の範囲（道路）

等高線	標高（海抜表示電柱）
30m	11m～20m
20m	10m, 9m, 8m, 7m, 6m, 5m, 4m, 3m, 2m, 1m
10m	

避難所 一覧表

NO.	避難所の名称
1	戸玉地区生活館
2	山間国民体育館
3	山間公民館

一時避難場所 一覧表

NO.	一時避難場所の名称
1	林道山間支線
2	市道山間市線
3	山間集落高千穂神社
4	林道滝行線