奄美市ハザードマップ

津波編　～名瀬地区Ⅳ～

奄美市発行

市街地区

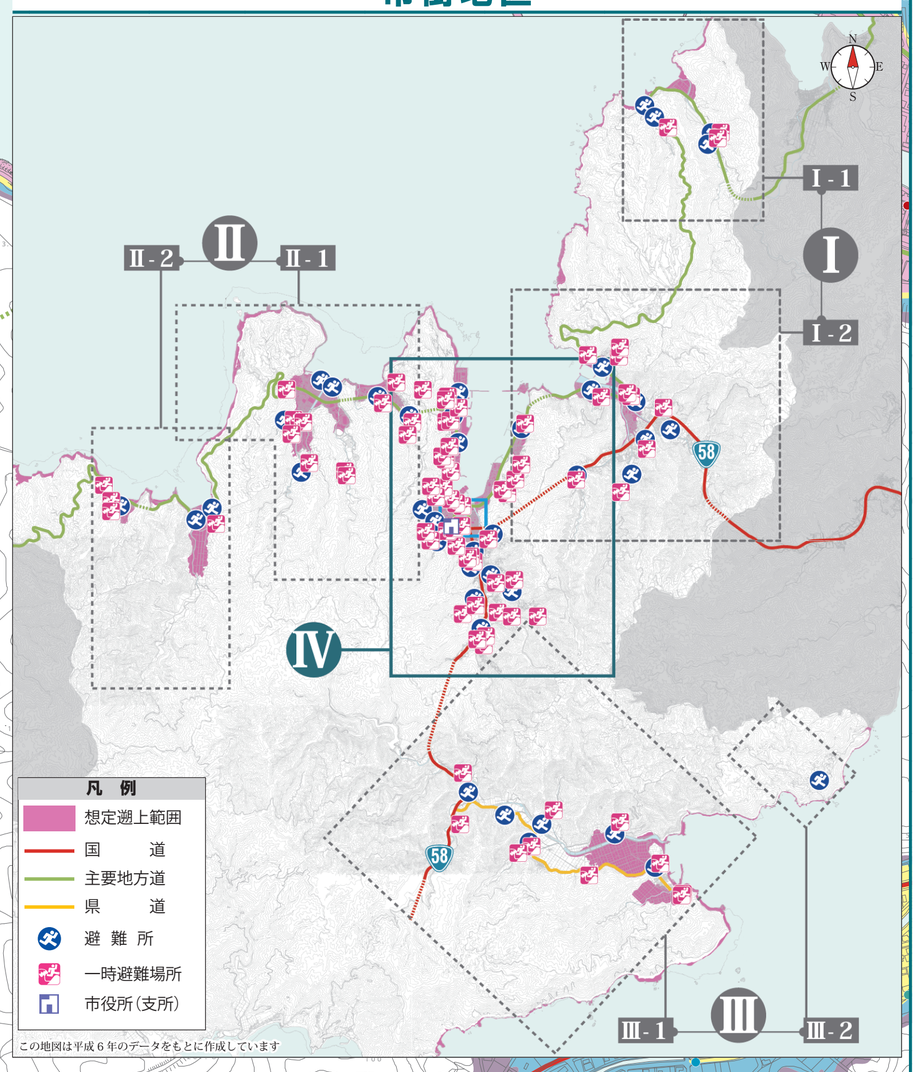

拡大

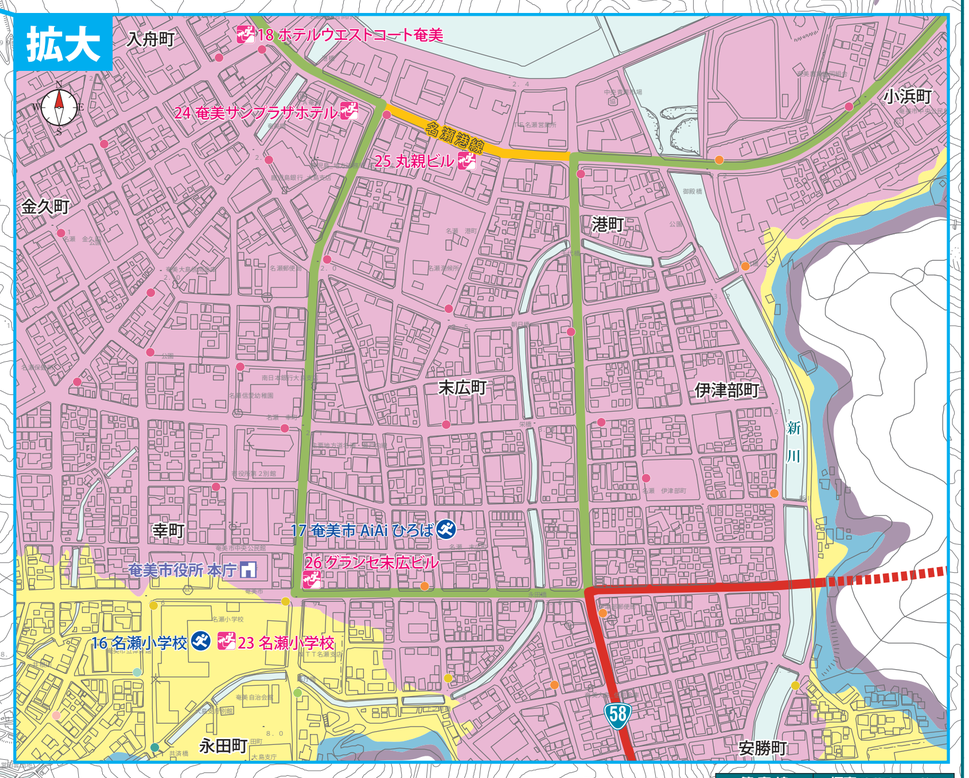

避難所 一覧表

NO.	避難所の名称
1	名瀬中学校
2	市営住宅生産団地集会所
3	春日集会場
4	奄美高校
5	小俣町集会場
6	奄美小学校
7	朝仁新町集会場
8	大島高校
9	奄美文化センター
10	長浜町集会場
11	名瀬公民館金久分館
12	柳町集会場
13	保健センター
14	金久中学校
15	谷村サロン
16	名瀬小学校
17	奄美市 AiAi ひろば
18	伊津部小学校
19	下佐大熊集会場
20	国立療養所 奄美和光園

一時避難場所 一覧表

NO.	一時避難場所の名称
1	しんまち公園
2	東団地 朝仁新町 43・45・46・47 番地内
3	上原農道
4	赤崎公園・千年松方面市道
5	国立療養所 奄美和光園
6	奄美市老人福祉会館
7	ながはま公園
8	ホテルビッグマリン奄美
9	奄美中央病院
10	長浜町 16 番地内（にっしょう団地）
11	市道塩浜朝仁線（赤崎方向）
12	金久中学校
13	塩浜町 15 番地内
14	奄美ポートタワーホテル
15	第３里見ビル
16	矢之脇町 14・15 番地内
17	らんかん山
18	ホテルウエストコート奄美
19	柳町 17・19 番地内（通称 腰又）
20	高千穂神社
21	おがみ山
22	配田が丘
23	名瀬小学校
24	奄美サンプラザホテル
25	丸親ビル
26	グランセ末広ビル
27	さつき団地
28	佐大熊町 11 番地内
29	伊津部小学校
30	東が丘団地
31	小浜町 11・12・13 番地内
32	大島高校
33	奄美小学校
34	奄美高校
35	小俣町 4・14・27・30 番地内
36	春日町 3 番地内
37	市道春日 1 号線
38	名瀬中学校
39	真名津町 11 番地内
40	平田町 4 番地内
41	市道平田・朝戸線
42	平田町 22 番地内（市道平田 29 号線）
43	平田町 19 番地内（市道平田 26 号線）
44	山田団地

等高線

	標高（海抜表示電柱）
30m	11m～20m
20m	10m
10m	9m
	8m
	7m
	6m
	5m
	4m
	3m
	2m
	1m

凡　例

- 国道
- 主要地方道
- 県道
- 想定遡上高（標高 4.8m）より低い範囲
- 避難所
- 一時避難場所
- 市役所（支所）

非常持出品

- 懐中電灯 □
- 携帯ラジオ □
- 現金 □
- 健康保険証 □
- 救急セット □
- 非常食・水 □
- 衣類・タオル □
- 予備電池 □
- その他 □

家族の連絡先

名　前	連絡先・電話番号	血液型
集合場所		

遡上高とは？

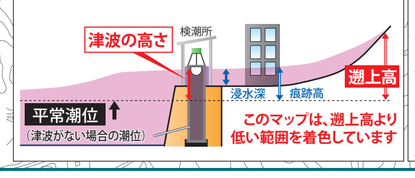

0　250m