奄美市ハザードマップ

津波編　～名瀬地区Ⅰ～　奄美市発行

上方地区

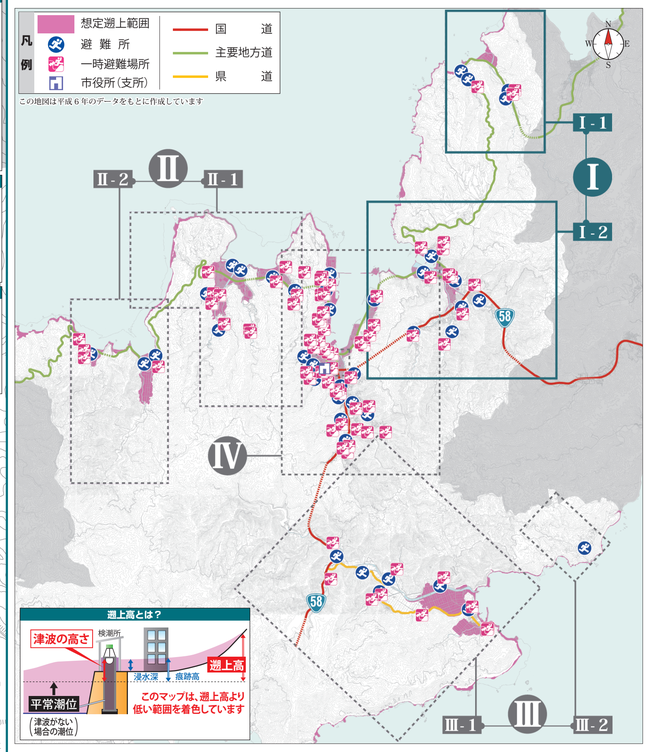

Ⅰ-2 大熊・鳩浜町・浦上町・朝日町・有屋町・仲勝町・和光町・佐大熊町地区

避難所 一覧表

NO.	避難所の名称
1	下佐大熊集会場
2	大熊地区集会場
3	鳩浜町集会場
4	朝日中学校
5	浦上町集会場
6	有屋町集会場
7	仲勝町集会場
8	国立療養所 奄美和光園

一時避難場所 一覧表

NO.	一時避難場所の名称
1	名瀬・龍郷線（ゴルフ場方向）
2	ポンプ室敷地
3	大熊龍王神社
4	市道鳩浜線
5	市道本茶線
6	朝日中学校
7	名瀬徳洲会病院
8	田中一村居住跡
9	農道仲勝線
10	国立療養所 奄美和光園
11	さつき団地
12	佐大熊町 11 番地内
13	東が丘団地
14	奄美土木資材置場

非常持出品

懐中電灯 □　携帯ラジオ □　現金 □
健康保険証 □　救急セット □　非常食・水 □
衣類・タオル □　予備電池 □　その他 □

家族の連絡先

名前	連絡先・電話番号	血液型

集合場所

凡例

国道　主要地方道　県道
想定遡上高（標高 4.8m）より低い範囲
避難所　一時避難場所

等高線　標高（海抜表示電柱）

30m　20m　10m
1m～20m　10m　9m　8m　7m　6m　5m　4m　3m　2m　1m

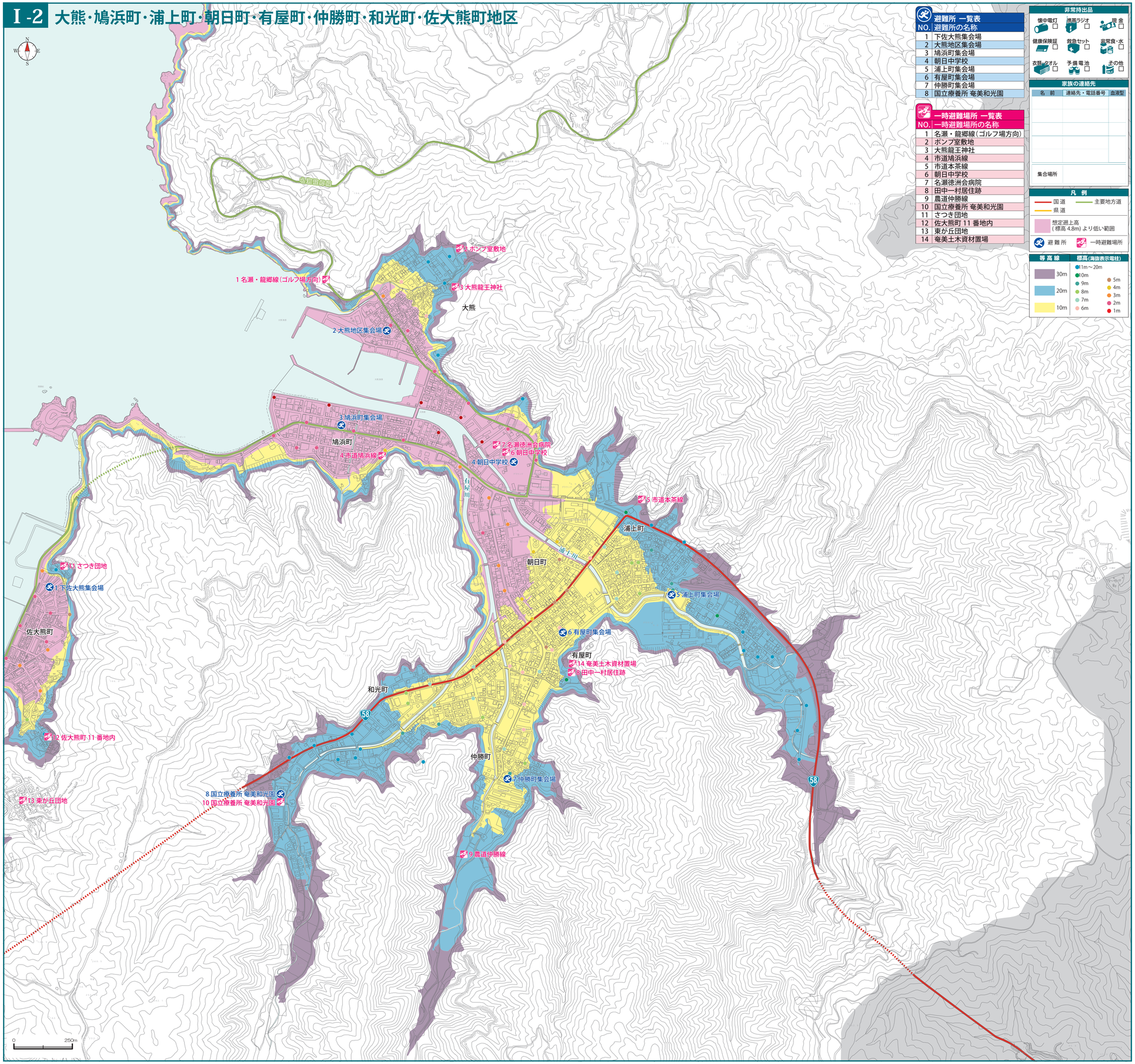

Ⅰ-1 有良・芦花部地区

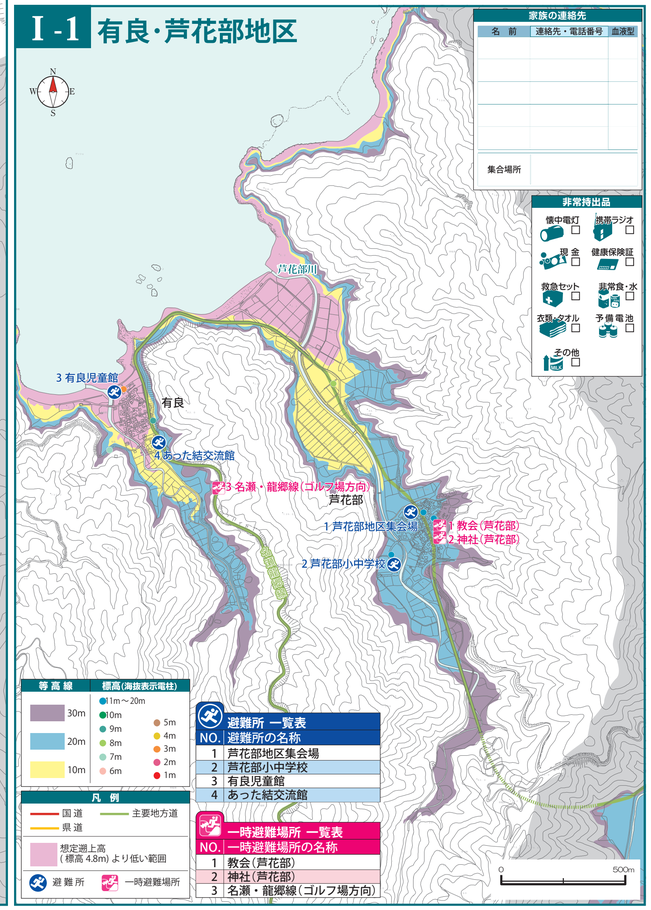

家族の連絡先

名前	連絡先・電話番号	血液型

集合場所

非常持出品

懐中電灯 □　携帯ラジオ □　現金 □
健康保険証 □　救急セット □　非常食・水 □
衣類・タオル □　予備電池 □　その他 □

等高線　標高（海抜表示電柱）

30m　20m　10m
1m～20m　10m　9m　8m　7m　6m　5m　4m　3m　2m　1m

凡例

国道　主要地方道　県道
想定遡上高（標高 4.8m）より低い範囲
避難所　一時避難場所

避難所 一覧表

NO.	避難所の名称
1	芦花部地区集会場
2	芦花部小中学校
3	有良児童館
4	あった結交流館

一時避難場所 一覧表

NO.	一時避難場所の名称
1	教会（芦花部）
2	神社（芦花部）
3	名瀬・龍郷線（ゴルフ場方向）